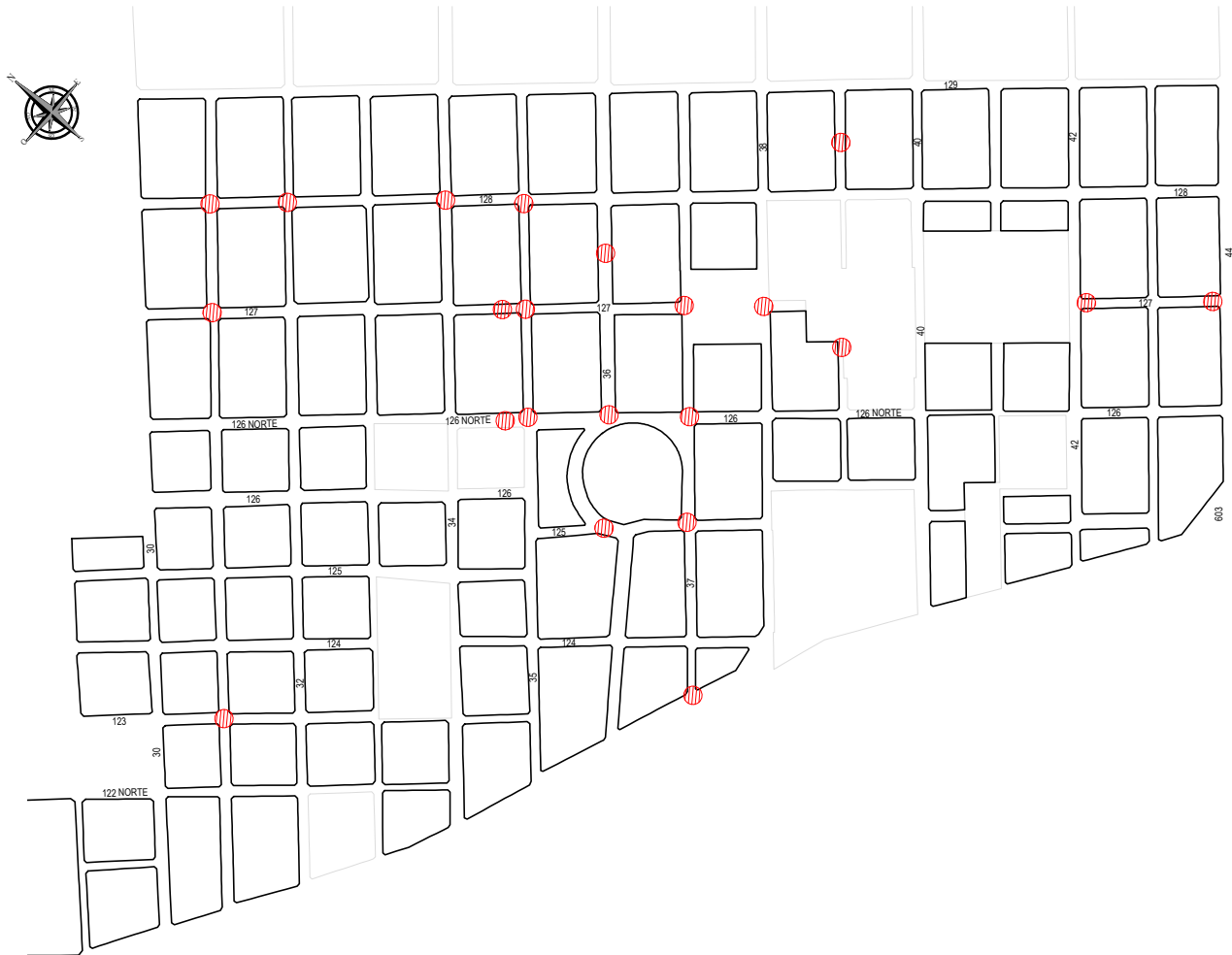
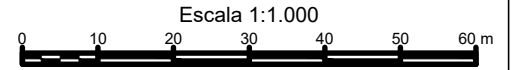
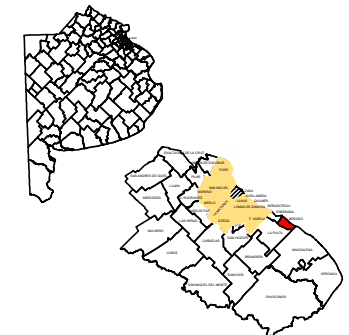


PLANIMETRÍA - BACHEO ZONA LA FRANJA - EL CARMEN

Esc. 1:1.000



PROVINCIA DE BUENOS AIRES
Partido de Berisso



REFERENCIAS



**MUNICIPALIDAD DE
BERISSO - Secretaría de
Obras y Servicios Públicos**

**ANTEPROYECTO
PAVIMENTACIÓN URBANA: BACHEO ZONA LA FRANJA**

Plano ID:
PG-01

Plano: PLANIMETRÍA GENERAL

Revisión:
A

Escalas: 1:1000

Hojas: 1 de 3

Fecha: JUN 2021

B

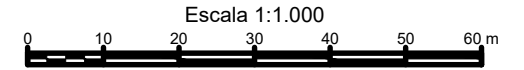
B

A

A

PLANIMETRÍA - BACHEO ZONA LA FRANJA - VILLA PROGRESO

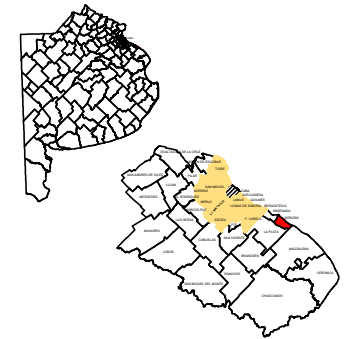
Esc. 1:1.000



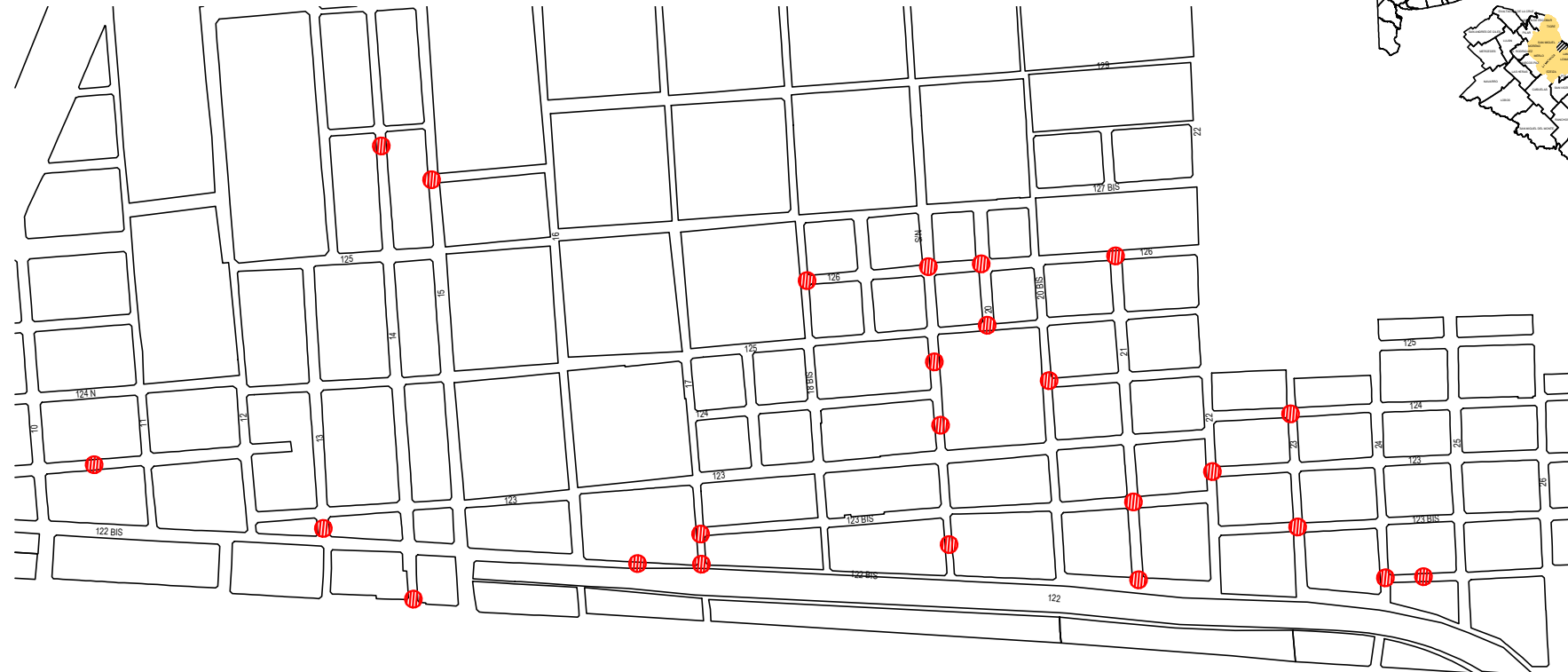
REFERENCIAS



PROVINCIA DE BUENOS AIRES
Partido de Berisso



Baches



**MUNICIPALIDAD DE
BERISSO - Secretaría de
Obras y Servicios Públicos**

**ANTEPROYECTO
PAVIMENTACIÓN URBANA: BACHEO ZONA LA FRANJA**

Plano ID:
PG-02

Plano: PLANIMETRÍA

Revisión:
A

Escalas: 1:1000

Hojas: 2 de 3

Fecha: JUN 2021

